

แผนพัฒนาการท่องเที่ยว (พ.ศ. ๒๕๖๘ - ๒๕๗๐)

ขององค์การบริหารส่วนตำบลหนองปรือ

TRAVEL THAILAND


แหล่งท่องเที่ยวทางธรรมชาติ

อ่างเก็บน้ำห้วยกระพริ้อยู่ อันเนื่องมาจากพระราชดำริ


ชมจอร์ม่น้ำ ไกล่ชิดธรรมชาติและป่าเขา

#เที่ยวท้องถิ่น #ของดีบ้านเรา #อำเภอหนองปรือ #จังหวัดกาญจนบุรี


ชมวิว



เช็กอิน



ถ่ายรูป



อ่างเก็บน้ำห้วยกระพริ้อยู่ อันเนื่องมาจากพระราชดำริ ตั้งอยู่ในเขตพื้นที่ หมู่ที่ 6 บ้านกระพริ้อย่างงาม ต.หนองปรือ อ.หนองปรือ จ. กาญจนบุรี แหล่งท่องเที่ยวทางธรรมชาติ โดยอยู่ห่างจากตัวเมืองกาญจนบุรีประมาณ 16 กม. สามารถเที่ยวชมได้ตลอดทั้งปี โดยเฉพาะ อ่างเก็บน้ำในอำเภออู่ทอง สอดคล้องของของจังหวัดกาญจนบุรี ที่มีพื้นที่รอบให้เดินเล่นและพักผ่อนในวันว่างๆ และยังมีจุดชมทิวทัศน์ธรรมชาติที่สวยงามบริเวณรอบอ่างเก็บน้ำห้วยกระพริ้อยู่

รายละเอียดเพิ่มเติม



FACEBOOK: องค์การบริหารส่วนตำบลหนองปรือ



LINE: OperChat_omhหนองปรือ



www.nongpruekaemao.go.th

จัดทำโดย
งานส่งเสริมการท่องเที่ยว สำนักปลัด
องค์การบริหารส่วนตำบลหนองปรือ
99 หมู่ที่ 4 ต. หนองปรือ อ. หนองปรือ จ. กาญจนบุรี
☎ 034 - 919 815



สารบัญ

เรื่อง	หน้า
บทที่ ๑ บทนำ	
๑.๑ สภาพทั่วไป และข้อมูลพื้นฐานที่สำคัญขององค์การบริหารส่วนตำบลหนองปรือ	๑
บทที่ ๒ แผนพัฒนาการท่องเที่ยว วิสัยทัศน์ พันธกิจ เป้าหมายเพื่อการพัฒนา	
๒.๑ วิสัยทัศน์ พันธกิจ เป้าหมายเพื่อการพัฒนา แผนยุทธศาสตร์การพัฒนากการท่องเที่ยว	๑๓
๒.๒ การวิเคราะห์ปัจจัยแวดล้อมของอุตสาหกรรมท่องเที่ยว SWOT Analysis	๑๕
บทที่ ๓ แผนงานส่งเสริมการท่องเที่ยวภายในเขตองค์การบริหารส่วนตำบลหนองปรือ	
๓.๑ แผนงานส่งเสริมการท่องเที่ยวภายในเขตองค์การบริหารส่วนตำบลหนองปรือ	๑๖

คำนำ

องค์การบริหารส่วนตำบลหนองปรือ อำเภอนองปรือ จังหวัดกาญจนบุรี ได้จัดทำแผนพัฒนาการท่องเที่ยว (พ.ศ. ๒๕๖๘ - ๒๕๗๐) โดยมีวัตถุประสงค์เพื่อเป็นกรอบแนวทางการพัฒนา และส่งเสริมด้านการท่องเที่ยวขององค์การบริหารส่วนตำบลหนองปรือ ให้มีทิศทางการพัฒนาและส่งเสริมด้านการท่องเที่ยวที่ชัดเจนเหมาะสมและสอดคล้องกับนโยบายด้านการท่องเที่ยวของประเทศและยุทธศาสตร์ขององค์การบริหารส่วนตำบลหนองปรือ เพื่อส่งเสริมให้การท่องเที่ยวของไทยได้พัฒนาอย่างเต็มศักยภาพ และบรรลุเป้าหมายได้ประโยชน์ด้วยกันทุกฝ่ายและมีความยั่งยืน

การท่องเที่ยว มีส่วนสำคัญในการพัฒนาระบบโครงสร้างพื้นฐาน การคมนาคม รวมไปถึงการค้าและการลงทุนและการสร้างรายได้ให้กับประชาชนในชุมชน และประเทศชาติ ช่วยให้เศรษฐกิจฟื้นตัวได้ในเวลาที่รวดเร็วกว่าภาคการผลิตและบริการอื่นๆ

งานส่งเสริมการท่องเที่ยว สำนักปลัด องค์การบริหารส่วนตำบลหนองปรือ จึงเห็นว่าการจัดทำแผนพัฒนาการท่องเที่ยว (พ.ศ. ๒๕๖๘ - ๒๕๗๐) องค์การบริหารส่วนตำบลหนองปรือ เป็นสิ่งสำคัญที่องค์กรปกครองส่วนท้องถิ่นจะต้องดำเนินการเพื่อเป็นการพัฒนาและส่งเสริมการท่องเที่ยวในพื้นที่ อนึ่ง องค์การบริหารส่วนตำบลหนองปรือ เป็นอีกหนึ่งองค์กรในการขับเคลื่อนให้การท่องเที่ยวจังหวัดกาญจนบุรี และใช้เป็นกรอบแนวทางการพัฒนาด้านการท่องเที่ยวขององค์การบริหารส่วนตำบลหนองปรือ และจังหวัดกาญจนบุรี โดยสำรวจแหล่งท่องเที่ยวในพื้นที่ ที่มีอยู่แล้วเพื่อจะประชาสัมพันธ์ให้บุคคลทั่วไปได้รับทราบและพัฒนาเพื่อให้บรรลุวัตถุประสงค์ ต่อไป

งานส่งเสริมการท่องเที่ยว สำนักปลัด
องค์การบริหารส่วนตำบลหนองปรือ

บทที่ ๑ บทนำ

สภาพทั่วไปและข้อมูลพื้นฐาน

ที่ตั้งองค์การบริหารส่วนตำบลหนองปรือ

องค์การบริหารส่วนตำบลหนองปรือ ตั้งอยู่เลขที่ ๙๙ หมู่ที่ ๔ อำเภอหนองปรือ จังหวัดกาญจนบุรี ตำบลหนองปรือ มีพื้นที่ ๔๑๔.๙๗๙๒ ตารางกิโลเมตร หรือประมาณ ๒๕๙,๓๖๒ ไร่ ตำบลหนองปรือ อยู่ทางทิศเหนือของจังหวัดกาญจนบุรี ห่างประมาณ ๗๕ กิโลเมตร มีอาณาเขตติดต่อ ดังนี้

ทิศเหนือ	ติดต่อกับ ตำบลสมเด็จเจริญ อำเภอหนองปรือ และ อ.ด่านช้าง จ.สุพรรณบุรี
ทิศใต้	ติดต่อกับ ตำบลหนองรี อำเภอปอพลอย จังหวัดกาญจนบุรี
ทิศตะวันออก	ติดต่อกับ ตำบลหนองปลาไหล อำเภอหนองปรือ จังหวัดกาญจนบุรี
ทิศตะวันตก	ติดต่อกับ ตำบลเขาโจด อำเภอศรีสวัสดิ์ จังหวัดกาญจนบุรี

๑. สภาพทั่วไปขององค์การบริหารส่วนตำบลหนองปรือ

ตำบลหนองปรือ เดิมเป็นตำบลเดียวกับตำบลหนองรี อำเภอปอพลอย ต่อมาแยกจากตำบลหนองรี เป็นตำบลหนองปรือ ต่อมาตำบลหนองปรือได้แยกเป็นตำบลหนองปลาไหลและตำบลสมเด็จเจริญ เหตุที่เรียกหนองปรือ เนื่องจากมีหนองน้ำขนาดใหญ่ มีต้นปรือขึ้นเป็นจำนวนมาก จึงเรียกชื่อว่า หนองปรือ

องค์การบริหารส่วนตำบล ได้เคยจัดตั้งตามพระราชบัญญัติระเบียบบริหารราชการส่วนตำบล พ.ศ. ๒๔๙๙ เป็นรูปการปกครองท้องถิ่นรูปแบบหนึ่ง ต่อมาได้ถูกยกเลิกไปโดยเหตุผลว่าไม่อาจปฏิบัติงานให้เกิดประสิทธิภาพได้ ซึ่งถูกยกเลิกโดยประกาศคณะปฏิวัติฉบับที่ ๓๒๖ ลงวันที่ ๑๓ ธันวาคม ๒๕๑๕ แล้วจัดตั้ง “สภาตำบล” แทน และสภาตำบลรูปนี้ก็ได้อำนาจการเรื่อยมาจนถึงปี พ.ศ. ๒๕๓๗ จึงได้มีประกาศใช้พระราชบัญญัติสภาตำบลและองค์การบริหารส่วนตำบล พ.ศ. ๒๕๓๗ โดยได้ปรับปรุงฐานะของสภาตำบลที่มีอยู่ให้มีฐานะเป็นนิติบุคคล และปรับปรุงการบริหารงานของสภาตำบลใหม่ ให้สามารถรองรับการกระจายอำนาจไปสู่ประชาชนได้มากยิ่งขึ้น รวมทั้งให้มีการยกฐานะสภาตำบลซึ่งมีรายได้โดยไม่รวมเงินอุดหนุนใน ปีงบประมาณที่ล่วงมาติดต่อกันสามปี เฉลี่ยไม่ต่ำกว่าปีละหนึ่งแสนห้าหมื่นบาทขึ้นเป็นองค์การบริหารส่วนตำบล ได้ หรือเรียกโดยย่อว่า อบต. มีทั้งหมด ๕ ชั้น ๓ ขนาด มีพื้นที่รับผิดชอบนอกเขตเทศบาลและราชการบริหารส่วนท้องถิ่นอื่นที่มีกฎหมายจัดตั้ง

องค์การบริหารส่วนตำบลหนองปรือ แต่เดิมคือสภาตำบลหนองปรือได้จัดตั้งเป็นองค์การบริหารส่วนตำบล ตามประกาศกระทรวงมหาดไทย ประกาศ ณ วันที่ ๑๖ ธันวาคม ๒๕๓๙ และได้ประกาศในราชกิจจานุเบกษาแล้วเมื่อวันที่ ๑๖ ธันวาคม ๒๕๓๙ ปัจจุบันองค์การบริหารส่วนตำบลหนองปรืออยู่ในชั้นที่ ๒ (ขนาดกลาง)

๑.๑ ลักษณะภูมิประเทศ พื้นที่ในเขตองค์การบริหารส่วนตำบลหนองปรือ มีลักษณะเป็นที่ราบลูกคลื่น ในหุบเขา กล่าวคือ มีภูเขาล้อมรอบทั้งหมด และมีลำน้ำโบราณหลายสายไหลลงมาจากภูเขา ลงสู่ใจกลางพื้นที่จนเกิดลำห้วย ลำห้วยสายหลัก คือ ลำตะเพิน ลำห้วยส่วนใหญ่มีลักษณะต้นเขินด้วยตะกอนเกือบทุกสายซึ่งจะมีลักษณะเช่นนี้ในฤดูฝน กระแสน้ำไหลบ่าจากภูเขารอบข้าง จึงไหลอย่างรวดเร็วและรุนแรง เพราะพื้นที่ลำห้วยไม่มีประสิทธิภาพในการรองรับน้ำสภาพพื้นที่ดินส่วนใหญ่ เป็นดินร่วนปนทราย ยกเว้นทางด้านตะวันตก ของพื้นที่มีลูกรังปะปนอยู่มาก อย่างไรก็ตาม พื้นที่ส่วนใหญ่สามารถปลูกพืชเศรษฐกิจได้ตามฤดูกาล

๑.๒ ลักษณะภูมิอากาศ จากสภาพการณ์ที่ทรัพยากรด้านป่าไม้ถูกทำลาย มีผลกระทบต่อคุณภาพทางธรรมชาติเกิดภาวะภูมิอากาศแปรปรวน ฝนไม่ตกตามฤดูกาล เกิดภาวะอากาศแห้งแล้ง ปริมาณน้ำฝนโดยเฉลี่ยอยู่ในเกณฑ์น้อย เฉลี่ยโดยรวมตลอดทั้งปี ประมาณ ๑,๐๔๘.๕ มิลลิเมตร อุณหภูมิต่ำสุดเฉลี่ย ๒๓.๗ องศาเซลเซียสอุณหภูมิสูงสุดเฉลี่ย ๓๙.๑ องศาเซลเซียส โดยแบ่งเป็น ๓ ฤดูกาล ดังนี้

๑. ฤดูร้อน เริ่มตั้งแต่ เดือนมีนาคม ถึง เดือนมิถุนายน
๒. ฤดูฝน เริ่มตั้งแต่ เดือนกรกฎาคม ถึง เดือนพฤศจิกายน
๓. ฤดูหนาว เริ่มตั้งแต่ เดือนธันวาคม ถึง เดือนกุมภาพันธ์

๑.๓ ลักษณะการปกครอง องค์การบริหารส่วนตำบลหนองปรือ แบ่งเป็น ๒๒ หมู่บ้าน และมีจำนวนประชากร จากข้อมูลทะเบียนราษฎร พบว่าประชากรขององค์การบริหารส่วนตำบลหนองปรือ มีจำนวนทั้งสิ้น ๑๓,๗๘๒ คน แยกเป็นชาย ๖,๙๖๙ คน หญิง ๖,๘๑๓ คน โดยอยู่ในเขตองค์การบริหารส่วนตำบลหนองปรือทุกหมู่บ้าน ดังนี้

(ข้อมูล ณ วันที่ ๓๐ กันยายน พ.ศ.๒๕๖๗)

หมู่ที่	หมู่บ้าน	จำนวนประชากร			ครัวเรือน
		ชาย (คน)	หญิง (คน)	รวม (คน)	
๑	บ้านหนองปรือ	๑๗๔	๑๗๕	๓๔๙	๒๘๖
๒	บ้านหนองไม้เอื้อย	๔๗๗	๔๙๙	๙๗๖	๔๑๗
๓	บ้านหนองซอน	๔๒๖	๔๒๗	๘๕๓	๓๒๓
๔	บ้านหนองสาหร่าย	๒๑๕	๑๘๕	๓๙๘	๑๗๑
๕	บ้านโป่งช้าง	๔๑๒	๔๐๘	๘๒๐	๓๑๓
๖	บ้านกระพริยสองข้าม	๑๘๑	๑๗๐	๓๕๑	๑๓๗
๗	บ้านวังยาง	๓๔๐	๓๓๓	๖๗๓	๒๕๓
๘	บ้านวังแย้	๔๖๐	๔๗๐	๙๓๐	๓๐๗
๙	บ้านหนองมะค่า	๒๙๓	๒๖๓	๕๕๖	๒๓๓
๑๐	บ้านเขามูลี	๒๔๖	๒๗๔	๕๒๐	๑๘๗
๑๑	บ้านหนองใหญ่	๖๑๔	๕๕๐	๑๑๖๔	๔๒๕
๑๒	บ้านหนองหูช้าง	๒๒๖	๒๐๓	๔๒๙	๑๔๐
๑๓	บ้านห้วยใหญ่	๓๕๐	๓๓๙	๖๘๙	๒๖๔
๑๔	บ้านหนองตาเดช	๓๐๐	๓๑๕	๖๑๕	๒๔๕
๑๕	บ้านเขาสน	๑๔๒	๑๒๑	๒๖๓	๑๐๑
๑๖	บ้านหนองไม้แดง	๔๔๖	๔๕๐	๘๙๖	๒๗๖
๑๗	บ้านทุ่งโป่ง	๓๕๘	๓๗๐	๗๒๘	๒๕๖
๑๘	บ้านหนองไม้แก่น	๓๖๙	๓๕๑	๗๒๐	๒๒๐
๑๙	บ้านห้วยผาก	๒๖๔	๑๘๗	๔๕๑	๑๖๕
๒๐	บ้านเขาวงทรัพย์	๒๐๖	๒๑๑	๔๑๗	๑๑๗
๒๑	บ้านหนองรัง	๒๑๒	๒๕๔	๔๖๖	๑๔๗
๒๒	บ้านประชาสุข	๒๕๘	๒๖๐	๕๑๘	๑๔๓
รวม	๒๒ หมู่บ้าน	๖,๙๖๙	๖,๘๑๓	๑๓,๗๘๒	๕,๑๒๖

๑.๕ สภาพทางสังคม

● การศึกษา

๑. โรงเรียนบ้านหนองขอน
๒. โรงเรียนบ้านทุ่งโป่ง
๓. โรงเรียนเสรี-สมใจ
๔. โรงเรียนบ้านหนองใหญ่
๕. โรงเรียนวัดหนองไม้เอื้อย
๖. โรงเรียนบ้านเขามูลี
๗. โรงเรียนบ้านหนองตาเดช

ศูนย์พัฒนาเด็กเล็ก ๑ แห่ง

๑. ศูนย์พัฒนาเด็กเล็กองค์การบริหารส่วนตำบลหนองปรือ

● สถาบันและองค์กรทางศาสนา

ประชาชนส่วนใหญ่นับถือศาสนาพุทธ และมีสัญชาติไทย มีจำนวนวัด ๒๐ แห่ง ได้แก่

๑. วัดหนองจอก (หมู่ที่ ๑)
๒. วัดหนองไม้เอื้อย (หมู่ที่ ๒)
๓. วัดหนองขอน (หมู่ที่ ๓)
๔. วัดหนองสาหร่าย (หมู่ที่ ๔)
๕. วัดสันติวนาราม (หมู่ที่ ๕)
๖. วัดนันทวันมิตรเจริญ (หมู่ที่ ๕)
๗. วัดราษฎร์เจริญธรรม (หมู่ที่ ๖)
๘. วัดป่ารัตนมงคล (หมู่ที่ ๖)
๙. วัดเพชรสมบุรณ์ (หมู่ที่ ๗)
๑๐. วัดเขาโสธาราม (หมู่ที่ ๙)
๑๑. วัดเขามูลีการาม (หมู่ที่ ๑๐)
๑๒. วัดหนองใหญ่เจริญพร (หมู่ที่ ๑๑)
๑๓. วัดหนองหูล้าง (หมู่ที่ ๑๒)
๑๔. วัดห้วยใหญ่ (หมู่ที่ ๑๓)
๑๕. วัดหนองตาเดช (หมู่ที่ ๑๔)
๑๖. วัดทุ่งโป่งบุชาธรรม (หมู่ที่ ๑๗)
๑๗. วัดห้วยโป่งช้างสามัคคีธรรม (หมู่ที่ ๑๙)
๑๘. วัดเขารังวนาราม (หมู่ที่ ๑๙)
๑๙. วัดน้ำทรัพย์สมบุรณ์ (หมู่ที่ ๒๐)
๒๐. วัดป่าเขาน้อย (หมู่ที่ ๒๒)

สำนักสงฆ์จำนวน ๗ แห่ง ได้แก่

๑. สำนักสงฆ์หนองกระทิง หมู่ที่ ๓
๒. สำนักสงฆ์ธัญญาวาสี หมู่ที่ ๕
๓. สำนักสงฆ์โชติการาม หมู่ที่ ๑๑
๔. สำนักสงฆ์พรหมรังสี หมู่ที่ ๑๑
๕. สำนักสงฆ์ถ้ำโบราณ หมู่ที่ ๑๓
๖. ที่พักสงฆ์ป่าเขาสน หมู่ที่ ๑๕
๗. สำนักสงฆ์เขาพุทธธรรมปัญญา หมู่ที่ ๑๗

● สาธารณสุข

โรงพยาบาลส่งเสริมสุขภาพตำบล ๔ แห่ง

- (๑) โรงพยาบาลส่งเสริมสุขภาพตำบล บ้านหนองขอน หมู่ที่ ๓ ต.หนองปรือ
- (๒) โรงพยาบาลส่งเสริมสุขภาพตำบล บ้านโป่งช้าง หมู่ที่ ๕ ต.หนองปรือ
- (๓) โรงพยาบาลส่งเสริมสุขภาพตำบลบ้านหนองปรือ หมู่ที่ ๑๐ ต.หนองปรือ
- (๔) โรงพยาบาลส่งเสริมสุขภาพตำบล บ้านหนองใหญ่ หมู่ที่ ๑๑ ต.หนองปรือ

โรงพยาบาล ๑ แห่ง

- (๑) โรงพยาบาลหนองปรือ หมู่ที่ ๑๐ ต. หนองปรือ อ. หนองปรือ จ. กาญจนบุรี

● ความปลอดภัยในชีวิตและทรัพย์สิน

สถานีตำรวจภูธรหนองปรือ หมู่ที่ ๑ ต.หนองปรือ อ.หนองปรือ จ.กาญจนบุรี

๑.๖ การคมนาคม เส้นทางคมนาคมขององค์การบริหารส่วนตำบลหนองปรือเป็นการคมนาคมทางบก โดยมีเส้นทางหลัก คือ ทางหลวงแผ่นดินหมายเลข ๓๓๐๖ ติดต่อกับอำเภอเลาขวัญและจังหวัดสุพรรณบุรี และทางหลวงแผ่นดินหมายเลข ๓๐๘๖ ติดต่อกับอำเภอบ่อพลอย และอำเภอด่านช้าง จังหวัดสุพรรณบุรี

๑.๗ การโทรคมนาคม การบริการด้านการสื่อสารภายในตำบลหนองปรือ มีการบริการด้านไปรษณีย์โทรเลขโดยมีพนักงานไปรษณีย์อำเภอหนองปรือเป็นผู้รับ - ส่งจดหมาย มีบริการโทรศัพท์สาธารณะและโทรศัพท์ไร้สาย(มือถือ)ส่วนบุคคล โดยมีสัญญาณครอบคลุมพื้นที่ GSM, DTAC, TRUE MOVE, TOT

๑.๘ วิสาหกิจชุมชนและผลิตภัณฑ์ชุมชน ในเขตองค์การบริหารส่วนตำบลหนองปรือ มีการประกอบอาชีพประเภทการผลิตสินค้าอุปโภคและบริโภคต่างๆ การแปรรูปผลผลิตทางการเกษตรและสินค้าพื้นเมืองที่สามารถหาวัตถุดิบได้ในพื้นที่ เพื่อสร้างอาชีพเสริมเพิ่มรายได้ให้แก่ครอบครัว/ชุมชน ช่วยยกระดับคุณภาพชีวิตความเป็นอยู่และกระตุ้นเศรษฐกิจในพื้นที่ให้มีการค้าการลงทุนเพิ่มมากขึ้นโดยผลิตภัณฑ์ชุมชนหรือสินค้า OTOP ในพื้นที่เขตองค์การบริหารส่วนตำบลหนองปรือ จำนวน ๑๔ ราย มีดังนี้

ลำดับ	ผลิตภัณฑ์ / สินค้า OTOP	ผู้ผลิต/ผู้ประกอบการ	สถานที่ผลิต/ที่ตั้ง
๑	ผลิตภัณฑ์สมุนไพรแปรรูป (เกลือสมุนไพร/วานิชกมดลูก)	สมุนไพรประสงค์สุข (นางสาวปานฐิชา พร้อมธารี)	หมู่ที่ ๒ ตำบลหนองปรือ
๒	ผลิตภัณฑ์สมุนไพรแปรรูป (สบู่ทานาคา)	นางสาววันเพ็ญ พานเจริญ	หมู่ที่ ๔ ตำบลหนองปรือ
๓	ผลิตภัณฑ์สมุนไพรแปรรูป (แชมพูมะกรูด)	นางสุภาวดี สงเจริญ	หมู่ที่ ๔ ตำบลหนองปรือ
๔	กล้วยตาก/กล้วยสอดไส้	นางกนกกร แก้วสระแสน	หมู่ที่ ๕ ตำบลหนองปรือ
๕	น้ำผลไม้พร้อมดื่ม และมะนาวลอยแก้ว	นางสาวสมใจ เต็ดพันธ์	หมู่ที่ ๖ ตำบลหนองปรือ
๖	ผลิตภัณฑ์สมุนไพรแปรรูป (น้ำมันเมล็ดลำไย/ยาหม่อง/น้ำมันเหลือง)	วิสาหกิจชุมชนท่องเที่ยววิถีไทย สไตล์บ้านกระพริ้ว	หมู่ที่ ๖ ตำบลหนองปรือ
๗	เมล่อน	กลุ่มผู้ปลูกเมล่อนบ้านวังแยม	หมู่ที่ ๘ ตำบลหนองปรือ
๘	ถั่วงอกงามดี	นายสมนึก แซ่เตียว	หมู่ที่ ๑๒ ตำบลหนองปรือ
๙	เค้กกล้วยหอม	นางสาตี แซ่เตียว	หมู่ที่ ๑๒ ตำบลหนองปรือ
๑๐	ไข่เค็มสมุนไพร	กลุ่มสตรี อบต.หนองปรือ	หมู่ที่ ๑๒ ตำบลหนองปรือ
๑๑	กล้วยฉาบ	นางสาวจงรัก มะลิลอด	หมู่ที่ ๑๒ ตำบลหนองปรือ
๑๒	ขนุนทอดกรอบ	ขนุนทอดกรอบสวนอินทราชา (นายสมชาย อินทราชา)	หมู่ที่ ๑๕ ตำบลหนองปรือ
๑๓	ผลไม้และสมุนไพรแปรรูป (ลำไยสด/มะม่วง/มะยงชิด/น้ำส้มควินไม้/ข้าวเกรียบลำไย)	วิสาหกิจชุมชนสวนเกษตร ส.บุญมีฤทธิ์ (นางสาวปริมประภา บุญมีฤทธิ์)	หมู่ที่ ๑๗ ตำบลหนองปรือ
๑๔	ข้าวอินทรีย์ กข ๔๓ และกล้วยฉาบ	นางรัศมี สุขหอม	หมู่ที่ ๑๘ ตำบลหนองปรือ

๑.๙ ประเพณี

● ประเพณีแห่ปราสาทผึ้ง



ประเพณีแห่ปราสาทผึ้งอำเภอหนองปรือ เป็นประเพณีที่สืบทอดกันมายาวนานกว่า ๑๕๐ ปี ประเพณีการแห่ปราสาทผึ้งของชาวอำเภอหนองปรือ เกิดจากความเชื่อและความศรัทธาของบรรพบุรุษที่สืบเชื้อสายมาจากชาวเวียงจันทน์ ซึ่งมีความเชื่อว่าการได้ถวายน้ำผึ้งเป็นพุทธบูชา จะได้อานิสงส์ยิ่งตามที่ได้กล่าวไว้ในพุทธประวัติ จึงทำให้เกิดประเพณีการตีผึ้งขึ้น ดังนั้นในเดือนเมษายนชาวบ้านที่เป็นชายจะหยุดกิจการงานทั้งปวงเพื่อออกหาน้ำผึ้งนำมาถวายพระสงฆ์ ส่วนรังผึ้งชาวบ้านจะนำมารวมกันแล้วเคี้ยวทำเป็นเทียนจุดให้แสงสว่างแก่พระสงฆ์ เพื่อพระสงฆ์จะได้ใช้จุดให้แสงสว่างเวลาศึกษาพระธรรมในตอนกลางคืนหรือจุดบูชาพระ อีกส่วนหนึ่งจะนำมาทำเป็นปราสาท แกะสลักตกแต่งอย่างสวยงามและแห่ไปถวายพระสงฆ์ที่วัด โดยประเพณีแห่ปราสาทผึ้งอำเภอหนองปรือ จัดขึ้นเป็นประจำในวันที่ ๑๗ เมษายน ของทุกปี

๑.๑๐ สถานที่พัก

● โรงแรม

ลำดับ	ชื่อสถานที่พัก	สถานที่ตั้ง	จำนวนห้องพัก (ห้อง)
๑	ภูคารีสอร์ท	หมู่ที่ ๑ ตำบลหนองปรือ	๑๐
๒	โรงแรมผาสุก บังกาโล	หมู่ที่ ๑ ตำบลหนองปรือ	๑๕
๓	ศิวาลัย ฮิลล์ วิลล่า (SIWALAI HILL VILLA)	หมู่ที่ ๑ ตำบลหนองปรือ	๕
๔	สบายดีรีสอร์ท	หมู่ที่ ๑ ตำบลหนองปรือ	๑๓

● สถานที่พักที่ไม่เป็นโรงแรม


ลำดับ	ชื่อสถานที่พัก	สถานที่ตั้ง	จำนวนห้องพัก (ห้อง)
๑	บ้านดอกแก้ว	หมู่ที่ ๑๗ ตำบลหนองปรือ	๔
๒	บ้านต้นปีป	หมู่ที่ ๑๗ ตำบลหนองปรือ	๒
๓.	บ้านพักกอกหญ้า	หมู่ที่ ๔ ตำบลสมเด็จเจริญ	๔
๔	บ้านสีลาวดี	หมู่ที่ ๑๗ ตำบลหนองปรือ	๑
๕	บ้านสิบสองปันนา	หมู่ที่ ๑๗ ตำบลหนองปรือ	๒
๖	บ้านห้วยขา	หมู่ที่ ๖ ตำบลหนองปรือ	๓
๗	บ้านหุกระจง	หมู่ที่ ๑๗ ตำบลหนองปรือ	๒
๘	สวนประสาธน์ใจ	หมู่ที่ ๖ ตำบลหนองปรือ	๑

● ร้านอาหารและคาเฟ่

ลำดับ	ชื่อร้านอาหาร	สถานที่ตั้ง	ประเภทอาหาร
๑	ร้านแพนด้า	หมู่ที่ ๑๐ ตำบลหนองปรือ	อาหารและคาเฟ่
๒	ร้านปิ่นทอง	หมู่ที่ ๑ ตำบลหนองปรือ	อาหารและคาเฟ่
๓	ร้านดาวอังคาร	หมู่ที่ ๖ ตำบลหนองปรือ	อาหารและคาเฟ่
๔	ร้านก๋วยเตี๋ยวห้วยขา	หมู่ที่ ๖ ตำบลหนองปรือ	อาหารและคาเฟ่
๕	ร้านลาบเปิด น.ป.ล.	หมู่ที่ ๑๔ ตำบลหนองปรือ	อาหารอีสาน
๖	ร้านชุกสุข	หมู่ที่ ๑ ตำบลหนองปรือ	คาเฟ่
๗	ชิตลม ชมฝ้าย	หมู่ที่ ๑๑ ตำบลหนองปรือ	คาเฟ่
๘	The teak house cafe	หมู่ที่ ๒ ตำบลหนองปรือ	คาเฟ่

สถานที่ท่องเที่ยว

๑. อ่างเก็บน้ำห้วยกระพ้อย อันเนื่องมาจากพระราชดำริ



อ ำ ง


เก็บน้ำห้วยกระพ้อย อันเนื่องมาจากพระราชดำริ ตั้งอยู่ หมู่ที่ ๖ บ้านกระพ้อยสองข้าม ตำบลหนองปรือ อำเภอนองปรือ มีลักษณะเป็นเขื่อนดิน ความยาวสันเขื่อน ๗๙๕ เมตร ความสูง ๒๒.๕๐ เมตร ความจุ ๒๓ ล้านลูกบาศก์เมตร เป็นจุดชมวิวระหว่างเดินทางไปเที่ยวถ้ำธารลอด ซึ่งอยู่ห่างกัน ๑๖ กิโลเมตร มีสันเขื่อนสำหรับเดินเล่นกับวิวภูเขา และมีวัดราษฎร์เจริญธรรมอยู่ด้านหน้าและเป็นจุดชมวิวิทิวทัศน์ของเขื่อน อีกทั้งรอบๆ อ่างเก็บน้ำ ยังมีถนนวิ่งเป็นวงวนรอบระยะทางประมาณ ๑๓ กิโลเมตร

๒. สวน ส.บุญมีฤทธิ์



สวน ส.บุญมีฤทธิ์ ตั้งอยู่ หมู่ที่ ๑๗ ตำบลหนองปรือ อำเภอนองปรือ เป็นรัฐวิสาหกิจชุมชนที่เพาะปลูกผลไม้หลากหลายชนิด เช่น ลำไย มะยงชิด มะม่วงนอกฤดู อินทผาลัม และจำหน่ายผลิตภัณฑ์แปรรูปจากผลไม้ภายในสวน นอกจากนี้ยังเปิดรับนักท่องเที่ยวที่สนใจเข้ามาเรียนรู้ และเปิดประสบการณ์การท่องเที่ยวเชิงเกษตร ณ สถานที่นี้ด้วย

๓. วัดราษฎร์เจริญธรรม



วัดราษฎร์เจริญธรรม ตั้งอยู่ หมู่ที่ ๖ บ้านกระพ้อยสองข้าม ตำบลหนองปรือ อำเภอนองปรือ และตั้งอยู่ใกล้เคียงอ่างเก็บน้ำห้วยกระพ้อย อันเนื่องมาจากพระราชดำริ บริเวณบ้นยอดเขาภายในวัดเป็นที่ประดิษฐานหลวงพ่อดำใจเนื้อสีขาวขนาดใหญ่ นักท่องเที่ยวนิยมเดินทางขึ้นไปสักการะหลวงพ่อดำใจ (สามารถเดินขึ้นไปได้) และชมวิวที่สวยงามของอ่างเก็บน้ำห้วยกระพ้อย อันเนื่องมาจากพระราชดำริได้อีกด้วย

๔. หาดทรายเทียม อ่างเก็บน้ำห้วยกระพ้อย



หาดทรายเทียม อ่างเก็บน้ำห้วยกระพ้อย ตั้งอยู่ หมู่ที่ ๗ บ้านวังยาง อยู่ใกล้กับอ่างเก็บน้ำห้วยกระพ้อย อันเนื่องมาจากพระราชดำริ ดังกล่าวมีเนื้อที่รวมถึง ๖๐ ไร่หรือเท่ากับ ๙๖,๐๐๐ ตารางเมตร เป็นสถานที่โล่งกว้าง มีอากาศถ่ายเท ดินรุ่มน้ำและรายล้อมไปด้วยภูเขา เหมาะสำหรับนักท่องเที่ยวสายแคมป์ปิ้ง

๕. ป่าชุมชนบ้านเขามุสิ



ป่าชุมชนบ้านเขามุสิ ตั้งอยู่ หมู่ที่ ๑๐ บ้านเขามุสิ ตำบลหนองปรือ ได้รับรางวัลป่าชุมชนดีเด่นระดับภาค “โครงการอนุรักษ์ป่า ป่ารักชุมชน ประจำปี ๒๕๕๕” ป่าชุมชนบ้านเขามุสิ มีความอุดมสมบูรณ์มีลักษณะเป็นป่าเบญจพรรณ ประกอบไปด้วยพันธุ์ไม้หลากหลายน้อยใหญ่ ตัวอย่างเช่น ประดู่ มะค่าแต้ ไม้แดง ชิงชัน มะขามป้อม สมอ ตะโก มะกอกป่า ตะคร้อ จั้วป่า ไม้รัง ไม้เต็ง ไม้รวก ไม้ป่า และไม้พุ่มต่างๆ ป่าชุมชนบ้านเขามุสิ เป็นป่าชุมชนและแหล่งเรียนรู้เชิงนิเวศ

๖. อ่างเก็บน้ำห้วยป่าไร่อันเนื่องมาจากพระราชดำริ



อ่างเก็บน้ำห้วยป่าไร่อันเนื่องมาจากพระราชดำริ ตั้งอยู่ตำบลหนองปรือตามแนวเส้นทางหลวงแผ่นดิน หมายเลข ๓๐๘๖ (อำเภอหนองปรือ จังหวัดกาญจนบุรี - อำเภอด่านช้าง จังหวัดสุพรรณบุรี) โดยกรมชลประทาน ได้ก่อสร้างขึ้นตามแนวพระราชดำริของพระบาทสมเด็จพระปรมินทรมหาภูมิพลอดุลยเดช เพื่อพัฒนาแหล่งน้ำ และจัดหาความช่วยเหลือพื้นที่เพาะปลูกของราษฎรที่ขาดแคลนน้ำ สามารถกักเก็บน้ำได้ประมาณ ๑๓.๗๖ ล้าน ลูกบาศก์เมตร อ่างเก็บน้ำห้วยป่าไร่อันเนื่องมาจากพระราชดำริ ตั้งอยู่ท่ามกลางหุบเขาสลับไปมาจึงทำให้บริเวณ โดยรอบอ่างเก็บน้ำดังกล่าวมีทัศนียภาพที่สวยงาม ประกอบกับอ่างเก็บน้ำนี้ตั้งอยู่บริเวณเส้นทางสายหลัก จึงสะดวกในการเดินทาง และใช้เป็นจุดชมวิวหรือจุดพักรถเพื่อชื่นชมทัศนียภาพของอ่างเก็บน้ำฯ วิวทิวเขา และ บ้านเรือนของราษฎรในมุมสูงได้

บทที่ ๒

แผนยุทธศาสตร์การพัฒนากองท่องเที่ยว วิสัยทัศน์ พันธกิจ เป้าหมายเพื่อการพัฒนา

แผนพัฒนากองด้านการท่องเที่ยวขององค์การบริหารส่วนตำบลหนองปรือ

หลักการและเหตุผล

เป็นแนวทางการพัฒนาสถานที่ท่องเที่ยว สู่ระบบการท่องเที่ยว ตามแผนยุทธศาสตร์การพัฒนาด้านการท่องเที่ยวขององค์การบริหารส่วนตำบลหนองปรือ เพื่อเชื่อมต่อกับกลุ่มจังหวัดและสู่ความเป็นสากล ซึ่งแสดงวิสัยทัศน์ (Vision) พันธกิจ (Mission) และจุดมุ่งหมายเพื่อการพัฒนาในอนาคต โดยสอดคล้องกับแผนพัฒนาเศรษฐกิจและสังคมแห่งชาติยุทธศาสตร์การพัฒนากองจังหวัดกาญจนบุรี ยุทธศาสตร์การพัฒนากองอำเภอหนองปรือ และการวางแผนยุทธศาสตร์ภูมิปัญญาในชุมชน

ในการจัดทำแผนยุทธศาสตร์การพัฒนาด้านการท่องเที่ยวได้จัดทำเป็นยุทธศาสตร์การพัฒนาด้านเศรษฐกิจและสังคมขององค์การบริหารส่วนตำบล จุดมุ่งหมายเพื่อการพัฒนาที่สามารถนำไปพัฒนาชุมชน โดยใช้ภูมิปัญญาชุมชน ขนบธรรมเนียมประเพณีของแต่ละชุมชนเข้ามาช่วยเพื่อเป็นหลักเศรษฐกิจพอเพียงเป็นฐานความมั่นคงท้องถิ่น เพื่อความอยู่รอดและพัฒนาเสริมสร้างศักยภาพของท้องถิ่นและชุมชนในกระแสโลกาภิวัตน์ และให้สอดคล้องการจัดทำแผนพัฒนาท้องถิ่นและเชื่อมโยงกับการจัดทำงบประมาณรายจ่ายประจำปี เพื่อให้องค์การบริหารส่วนตำบลหนองปรือมีแผนยุทธศาสตร์การพัฒนาด้านองค์การบริหารส่วนตำบลเป็นเครื่องมือในการจัดทำแผนพัฒนาท้องถิ่นและเป็นเครื่องมือสำหรับการจัดสรรงบประมาณ ดำเนินการพัฒนาได้อย่างเหมาะสม บรรลุตามวัตถุประสงค์และเป้าหมายอย่างมีประสิทธิภาพและประหยัดทั้งด้านระยะเวลา บุคลากร วัตถุประสงค์และงบประมาณให้สามารถแก้ไขปัญหาความต้องการประชาชนได้อย่างแท้จริงและเกิดประโยชน์สูงสุด และนำภูมิปัญญาท้องถิ่นมาร่วมแก้ไขปัญหาคือเป็นแผนยุทธศาสตร์การพัฒนาขององค์การบริหารส่วนตำบลหนองปรือต่อไป

วิสัยทัศน์และจุดมุ่งหมายการพัฒนาการท่องเที่ยวของ องค์การบริหารส่วนตำบลหนองปรือ

วิสัยทัศน์

“มุ่งมั่นพัฒนา อาสาด้วยใจ หนทางน้ำ ไฟ ทั้งก้าวไกลการศึกษา ทุกสิ่งต้องพัฒนา เพื่อประชาหนองปรือ”

พันธกิจ

พันธกิจของการพัฒนาองค์การบริหารส่วนตำบลหนองปรือ (Mission)

- ๑) พัฒนาระบบการสาธารณสุข, การคมนาคม และบำรุงรักษาเส้นทางคมนาคม ทั้งทางบกและทางน้ำ
- ๒) ส่งเสริมเด็ก เยาวชน สตรี คนชรา ผู้ด้อยโอกาสทางสังคม และประชาชนที่ทุกข์ยาก เดือดร้อน
- ๓) ส่งเสริมประชาธิปไตย ป้องกันบรรเทาสาธารณภัย และรักษาความสงบเรียบร้อย
- ๔) อนุรักษ์ทรัพยากรธรรมชาติและสิ่งแวดล้อม ส่งเสริมการท่องเที่ยว
- ๕) ส่งเสริมสนับสนุน บำรุงรักษาศิลปวัฒนธรรม จารีตประเพณี ภูมิปัญญาท้องถิ่น และสืบสาน
ขนบธรรมเนียมประเพณี
- ๖) พัฒนาระบบบริหารจัดการของ อบต. ให้มีประสิทธิภาพและทันสมัยภายใต้การมีส่วนร่วมของทุกภาคส่วน

จุดมุ่งหมายเพื่อการพัฒนา (Goals)

- ๑) เพื่อให้ประชาชนได้มีเส้นทางคมนาคมทั้งทางบกและทางน้ำให้มีความสะดวกรวดเร็ว
- ๒) เพื่อให้ประชาชนมีคุณภาพชีวิตที่ดี มีความเสมอภาค เท่าเทียมกัน ทางสังคมและมีความปลอดภัยเป็น
เมืองน่าอยู่ โดยเฉพาะเด็ก เยาวชน สตรี คนชรา ผู้ด้อยโอกาสทางสังคม และประชาชนที่ทุกข์ยาก
เดือดร้อน
- ๓) เพื่อให้ประชาชนมีสถานที่ประชุม มีสิ่งป้องกันบรรเทาสาธารณภัย และเกิดความปลอดภัยต่อชีวิตและ
ทรัพย์สิน
- ๔) เพื่อให้ทรัพยากรธรรมชาติและสิ่งแวดล้อม มีความอุดมสมบูรณ์ ปราศจากมลภาวะและมีนักท่องเที่ยว
เพิ่มมากขึ้น
- ๕) เพื่อส่งเสริมและสนับสนุน การรักษาจารีตขนบธรรมเนียมประเพณีภูมิปัญญาท้องถิ่น
- ๖) พัฒนาระบบบริหารจัดการของ อบต. ให้มีประสิทธิภาพและทันสมัยภายใต้การมีส่วนร่วมของทุกภาคส่วน

แผนการปฏิบัติงาน

ยุทธศาสตร์การพัฒนาองค์การบริหารส่วนตำบลหนองปรือ อันไปสู่การท่องเที่ยวที่ยั่งยืน

ประเด็นยุทธศาสตร์ที่ ๒ การส่งเสริมและพัฒนาการจัดบริการสาธารณสุขขององค์กรปกครองส่วนท้องถิ่นให้มี
ประสิทธิภาพ

แนวทางการพัฒนา

- ๑.๑ ปรับปรุง แก้ไขมาตรฐานการบริการสาธารณสุขเพื่อยกระดับการจัดบริการสาธารณสุขของ
องค์กรปกครองส่วนท้องถิ่น
- ๑.๒ เพิ่มประสิทธิภาพในการบริหารจัดการภารกิจและการจัดบริการสาธารณสุขขององค์กร
ปกครองส่วนท้องถิ่น

นโยบายด้านการท่องเที่ยว

ภาคการท่องเที่ยว การบริการ และการกีฬา

การพัฒนาการท่องเที่ยว

(๑) ส่งเสริมการพัฒนาโครงสร้างพื้นฐานที่สนับสนุนการท่องเที่ยวและเร่งรัดการปรับปรุงมาตรฐานในเรื่องสิ่งอำนวยความสะดวกความปลอดภัย และสุขอนามัย

(๒) พัฒนา บุคลากร และฟื้นฟูแหล่งท่องเที่ยวทางธรรมชาติ ประวัติศาสตร์ และวัฒนธรรมเดิมที่มีอยู่แล้ว ส่งเสริมการพัฒนาแหล่งท่องเที่ยวใหม่ในเชิงกลุ่มพื้นที่ที่มีศักยภาพสามารถเชื่อมโยงธรรมชาติ ศิลปวัฒนธรรม และวิถีชีวิตของชุมชน

(๓) ยกระดับและรักษามาตรฐานบริการด้านการท่องเที่ยว

(๔) ส่งเสริม สนับสนุนตลาดวิถีชุมชนท้องถิ่นประจำจังหวัด

(๕) ส่งเสริมกิจกรรมและรูปแบบการท่องเที่ยวเพื่อสร้างคุณค่า และมูลค่าเพิ่มทางการท่องเที่ยว

(๖) ผลักดันความร่วมมือของหน่วยงานต่างๆ เพื่อให้บริการนักท่องเที่ยวอย่างมีคุณภาพ

(๗) พัฒนาด้านการตลาดและประชาสัมพันธ์ส่งเสริมบทบาทขององค์กรปกครองส่วนท้องถิ่นและภาคเอกชนให้เข้ามามีส่วนร่วมในการกำหนดนโยบาย กลยุทธ์ด้านการตลาด และการประชาสัมพันธ์เพื่อยกระดับแหล่งท่องเที่ยวให้เป็นที่รู้จักอย่างกว้างขวาง

เป้าหมายการท่องเที่ยวขององค์การบริหารส่วนตำบลหนองปรือ

- เพื่อกำหนดแนวทางการพัฒนาแหล่งท่องเที่ยวในตำบลหนองปรืออย่างยั่งยืนกระจายความเจริญทางเศรษฐกิจในชุมชนให้สอดคล้องกับทิศทางการพัฒนาพื้นที่จังหวัดกาญจนบุรี

- เพื่อส่งเสริมการพัฒนาแหล่งท่องเที่ยวและสิ่งอำนวยความสะดวกให้ได้มาตรฐาน ผเพิ่มขีดความสามารถในการแข่งขันด้านการท่องเที่ยวในระดับประเทศ ยกระดับมาตรฐานคุณภาพการท่องเที่ยวและการจัดการการท่องเที่ยวให้เป็นรูปธรรม

- เพื่อสนับสนุนให้ตำบลหนองปรือเป็นแหล่งท่องเที่ยวทางธรรมชาติ และแหล่งท่องเที่ยวทางเกษตรอย่างเต็มรูปแบบ

- เพื่อส่งเสริมให้ชาวบ้านในตำบลหนองปรือมีแหล่งรายได้เพิ่มขึ้นจากทางการท่องเที่ยว

- ผลักดันสินค้าและบริการของคนในชุมชนให้มีคุณภาพที่ดี สร้างอัตลักษณ์และเอกลักษณ์แก่นักท่องเที่ยว

- ส่งเสริมให้คนในชุมชนมีจิตสำนึกในการอนุรักษ์แหล่งท่องเที่ยว ช่วยกันดูแลรักษาสิ่งแวดล้อม

- ส่งเสริมแหล่งท่องเที่ยวในตำบลให้เป็นหนึ่งในแหล่งท่องเที่ยวที่น่าสนใจของจังหวัด

ผลที่คาดว่าจะได้รับ

- ชาวบ้านในท้องถิ่นมีอาชีพและรายได้ เศรษฐกิจในชุมชนดีขึ้น

- ไม่มีปัญหาทางสังคม คนในชุมชนมีความสุข

- ได้รับความร่วมมือและการมีส่วนร่วมของชาวบ้านในชุมชนในการพัฒนาแหล่งท่องเที่ยวในตำบลหนองปรือให้เป็นแหล่งท่องเที่ยวที่ได้รับความนิยม มีมาตรฐาน ยั่งยืน และรักษาสิ่งแวดล้อม

การวิเคราะห์ปัจจัยแวดล้อมของอุตสาหกรรมท่องเที่ยวตำบลหนองปรือและประเด็นสำคัญต่อการพัฒนาการท่องเที่ยว

สถานการณ์และปัจจัยแวดล้อมด้านการท่องเที่ยว มีส่วนสำคัญต่อการพัฒนาศักยภาพด้านการท่องเที่ยวของตำบลหนองปรือโดยการจัดทำแผนพัฒนาการท่องเที่ยวตำบลหนองปรือในครั้งนี้ได้นำเทคนิคการวิเคราะห์ SWOT Analysis ซึ่งเป็นการวิเคราะห์สภาพแวดล้อมและศักยภาพ ใช้เป็นเครื่องมือในการประเมินสถานการณ์สำหรับการพัฒนาการท่องเที่ยว ซึ่งจะช่วยกำหนดจุดแข็งและจุดอ่อนจากสภาพแวดล้อมภายใน โอกาสและอุปสรรคจากสภาพแวดล้อมภายนอก ตลอดจนผลกระทบที่มีศักยภาพจากปัจจัยเหล่านี้ต่อการพัฒนาแหล่งการท่องเที่ยวตำบลหนองปรือ ปัจจัยแวดล้อมของอุตสาหกรรมแหล่งท่องเที่ยวในตำบลหนองปรือสามารถสรุปปัจจัยที่เป็นจุดแข็ง จุดอ่อน โอกาส และอุปสรรค และวิเคราะห์ประเด็นสำคัญต่อการพัฒนาการท่องเที่ยวตำบลหนองปรือดังนี้

๑. จุดแข็ง (Strength)

๑.๑ มีเส้นทางผ่านทางคมนาคมเชื่อมต่อกับตำบลและจังหวัดอื่น อาทิ เช่น ด้านข้าง-สุพรรณบุรี, นครสวรรค์, ตาก, อุทัยธานี

๑.๒ มีแหล่งท่องเที่ยวทางธรรมชาติจำนวนมากหลายแห่ง

๑.๓ มีเส้นทางสัญจรเชื่อมโยงกับแหล่งท่องเที่ยวหลายเส้นทาง

๒. จุดอ่อน (Weakness)

๒.๑ กฎหมายระเบียบข้อบังคับต่างๆ มีการปรับปรุงแก้ไขเปลี่ยนแปลงตลอดเวลา

๒.๒ พื้นที่รับผิดชอบมาก ไม่สามารถพัฒนาได้ทั่วถึง

๒.๓ งบประมาณในด้านการพัฒนาการท่องเที่ยวมีจำกัด ทำให้การพัฒนาไม่ต่อเนื่อง

๒.๔ ขั้นตอนการดำเนินงานการขออนุญาตใช้พื้นที่เพื่อดำเนินการสร้างและปรับปรุงแหล่งท่องเที่ยวล่าช้า เนื่องจากแหล่งท่องเที่ยวตั้งอยู่ในเขตพื้นที่รับผิดชอบของหน่วยงานอื่น เช่น กรมป่าไม้ กรมชลประทาน และสำนักงานการปฏิรูปที่ดินเพื่อเกษตรกรรม

๒.๕ ประชาชนบางส่วนยังขาดการมีส่วนร่วมการปฏิบัติงานไม่เป็นไปตามแผน

๓. โอกาส (Opportunity)

๓.๑ นโยบายของรัฐบาล/ จังหวัด ที่สนับสนุนส่งเสริมด้านเศรษฐกิจ สังคม และคุณภาพชีวิต สอดคล้องกับยุทธศาสตร์การพัฒนากองค์การบริหารส่วนตำบลหนองปรือ

๓.๒ การใช้เทคโนโลยีการสื่อสารที่ทันสมัย ระบบโซเชียลเน็ตเวิร์ค ประชาสัมพันธ์การท่องเที่ยว เข้าถึงกลุ่มนักท่องเที่ยวได้ดียิ่งขึ้น

๔. อุปสรรค (Threat)

๔.๑ การจัดสรรงบประมาณจากรัฐบาลไม่เพียงพอสำหรับบริหารงาน

๔.๓ ภาวะเศรษฐกิจโลกและไทยมีความผันผวน ไม่แน่นอน เป็นสาเหตุให้นักท่องเที่ยวตัดสินใจไม่เดินทางท่องเที่ยวหรือมีการใช้จ่ายน้อยลง

๔.๔ ประชาชนบางส่วนยังขาดความรู้ความเข้าใจเรื่องการบริหารจัดการท่องเที่ยว

๔.๕ ภัยธรรมชาติและ การเปลี่ยนแปลงสภาพภูมิอากาศเป็นอุปสรรคสำหรับการท่องเที่ยว

บทที่ ๓ แผนงานส่งเสริมการท่องเที่ยวภายในเขตองค์การบริหารส่วนตำบลหนองปรือ

แผนส่งเสริมการท่องเที่ยวภายในองค์การบริหารส่วนตำบลหนองปรือ (พ.ศ.๒๕๖๘ - พ.ศ.๒๕๗๐)

ตามยุทธศาสตร์การพัฒนาขององค์การบริหารส่วนตำบลหนองปรือ

ที่	โครงการ/กิจกรรม	วัตถุประสงค์	เป้าหมาย	งบประมาณที่ได้มา			ตัวชี้วัด	ผลที่คาดว่าจะได้รับ	หน่วยงานที่รับผิดชอบ
				๒๕๖๘	๒๕๖๙	๒๕๗๐			
๑	โครงการสืบสานวัฒนธรรมท้องถิ่นประเพณีแห่ปราสาทผึ้ง	เพื่อสืบสานประเพณีและวัฒนธรรม และส่งเสริมการท่องเที่ยว	จัดงานประเพณีปีละ ๑ ครั้ง	๒๐,๐๐๐	๒๐,๐๐๐	๒๐,๐๐๐	จำนวน ๑ ครั้ง	นักท่องเที่ยวมีความประทับใจและมีจิตสำนึกในการสืบสานประเพณีวัฒนธรรม	กองการศึกษา
๒	โครงการสืบสานประเพณีลอยกระทง	เพื่อสืบสานประเพณีและวัฒนธรรม และส่งเสริมการท่องเที่ยว	จัดงานประเพณีปีละ ๑ ครั้ง	๑๐๐,๐๐๐	๑๐๐,๐๐๐	๑๐๐,๐๐๐	จำนวน ๑ ครั้ง	นักท่องเที่ยวมีความประทับใจและมีจิตสำนึกในการสืบสานประเพณีวัฒนธรรมไทย	กองการศึกษา
๓	โครงการปรับปรุงภูมิทัศน์สองข้างทาง หมู่ที่ ๑-๒๒ ตำบลหนองปรือ	เพื่อป้องกันการเกิดอุบัติเหตุบนท้องถนน และสร้างความปลอดภัย สวยงาม	จำนวน ๒๒ โครงการ		๒,๒๐๐,๐๐๐	๒,๒๐๐,๐๐๐	จำนวน ๒๒ โครงการ	ปลอดภัยในชีวิตและทรัพย์สิน	กองช่าง
๔	โครงการปรับปรุงภูมิทัศน์แหล่งท่องเที่ยว	เพื่อสนับสนุนแหล่งท่องเที่ยวภายในหมู่บ้านให้น่าท่องเที่ยวมากยิ่งขึ้น	ปรับปรุงภูมิทัศน์แหล่งท่องเที่ยว จำนวน ๓ แห่ง	๕๐๐,๐๐๐	๕๐๐,๐๐๐	๕๐๐,๐๐๐	จำนวน นักท่องเที่ยว	มีนักท่องเที่ยวเพิ่มมากขึ้น เศรษฐกิจในท้องถิ่นดีขึ้น	กองช่าง
๕	โครงการปรับปรุงภูมิทัศน์หาดทรายเทียม อ่างเก็บน้ำห้วยกระพ้อ อ.เนินมาจากพระราชดำริ หมู่ที่ ๗ บ้านวังยาง	เพื่อสนับสนุนแหล่งท่องเที่ยวภายในหมู่บ้านให้น่าท่องเที่ยวมากยิ่งขึ้น	จำนวน ๑ โครงการ อ่างเก็บน้ำห้วยกระพ้อ หมู่ที่ ๗ บ้านวังยาง	๙,๙๐๐,๐๐๐	๙,๙๐๐,๐๐๐	๙,๙๐๐,๐๐๐	จำนวน นักท่องเที่ยว	นักท่องเที่ยวมีความสะดวกในการเดินทาง และเกิดความประทับใจ มีนักท่องเที่ยวเพิ่มมากขึ้น เศรษฐกิจในท้องถิ่นดีขึ้น	กองช่าง
๖	โครงการพัฒนาและยกระดับเส้นทางเชื่อมโยงการท่องเที่ยวในพื้นที่ หมู่ที่ ๑ บ้านหนองปรือ	เพื่อให้ประชาชนมีเส้นทางในการคมนาคมที่สะดวกยิ่งขึ้น	ก่อสร้างถนนคอนกรีตเสริมเหล็ก กว้าง ๕ เมตร ระยะรวม ๔,๑๓๐ เมตร หนา ๐.๑๕ เมตร		๒๔,๕๗๖,๐๐๐	๒๔,๕๗๖,๐๐๐	จำนวน ความยาวถนน	สะดวกในการคมนาคม	กองช่าง/หน่วยงานอื่น

ที่	โครงการ/กิจกรรม	วัตถุประสงค์	เป้าหมาย	งบประมาณที่ได้มา			ตัวชี้วัด	ผลที่คาดว่าจะได้รับ	หน่วยงานที่รับผิดชอบ
				๒๕๖๘	๒๕๖๙	๒๕๗๐			
๗	โครงการพัฒนาและยกระดับเส้นทางเชื่อมโยงการท่องเที่ยวนในพื้นที่ หมู่ที่ ๑๖ บ้านหนองไม้แดง	เพื่อให้ประชาชนมีเส้นทางในการคมนาคมที่สะดวกยิ่งขึ้น	ก่อสร้างถนนคอนกรีตเสริมเหล็ก กว้าง ๔-๕ เมตร ระยะรวม ๒,๔๑๔ เมตร หนา ๐.๑๕ เมตร		๑๔,๘๑๓,๐๐๐	๑๔,๘๑๓,๐๐๐	จำนวน ความยาว ถนน	สะดวกในการคมนาคม	กองช่าง/หน่วยงานอื่น
๘	โครงการตลาดนัดเห็ดโคนตามฤดูกาล	เพื่ออำนวยความสะดวกและความปลอดภัยแก่นักท่องเที่ยวและประชาชนในพื้นที่ที่มาซื้อขายเห็ดโคน และส่งเสริมการท่องเที่ยว	จัดงานเทศกาลปีละ ๑ ครั้ง	๓,๐๐๐	๓,๐๐๐	๓,๐๐๐	จำนวน ๑ ครั้ง	ประชาชนและนักท่องเที่ยวเดินทางท่องเที่ยวได้สะดวก มีนักท่องเที่ยวเพิ่มมากขึ้น เศรษฐกิจในท้องถิ่นดีขึ้น	สำนักปลัดและกองสวัสดิการ
๙	โครงการจัดทำสื่อประชาสัมพันธ์สถานที่ท่องเที่ยวภายในตำบลหนองปรือ	เพื่อให้แหล่งท่องเที่ยวในพื้นที่ตำบลหนองปรือเป็นที่รู้จักและนักท่องเที่ยวเข้าถึงข้อมูลแหล่งท่องเที่ยวได้อย่างรวดเร็วครบถ้วน และเป็นที่ยูจิกกันอย่างกว้างขวางมากขึ้น	จำนวน ๑ โครงการ	๒๐,๐๐๐	๒๐,๐๐๐	๒๐,๐๐๐	จำนวน ๑ โครงการ	นักท่องเที่ยวได้ทราบข้อมูลการท่องเที่ยว มีนักท่องเที่ยวเพิ่มมากขึ้น เศรษฐกิจในท้องถิ่นดีขึ้น	สำนักปลัด
๑๐	โครงการจัดตั้งจุดลานกางเต็นท์ ณ หาดทรายเทียม อ่างเก็บน้ำห้วยกระพริย อันเนื่องมาจากพระราชดำริ หมู่ที่ ๗ บ้านวังยาง	เพื่อให้แหล่งท่องเที่ยวในพื้นที่มีคนรู้จักกันอย่างกว้างขวาง	จำนวน ๑ โครงการ	๙,๐๐๐,๐๐๐	๙,๐๐๐,๐๐๐	๙,๐๐๐,๐๐๐	จำนวน ๑ ครั้ง	มีนักท่องเที่ยวเพิ่มมากขึ้น เศรษฐกิจในท้องถิ่นดีขึ้น	สำนักปลัด
๑๑	โครงการจัดตั้งจุดลานกางเต็นท์ ณ อ่างเก็บน้ำห้วยกระพริย หมู่ที่ ๖ บ้านกระพริยสองข้าม	เพื่อให้แหล่งท่องเที่ยวในพื้นที่มีคนรู้จักกันอย่างกว้างขวาง	จำนวน ๑ โครงการ	๕๐๐,๐๐๐	๕๐๐,๐๐๐	๕๐๐,๐๐๐	จำนวน นักท่องเที่ยว	มีนักท่องเที่ยวเพิ่มมากขึ้น เศรษฐกิจในท้องถิ่นดีขึ้น	สำนักปลัด
๑๒	โครงการรักษาน้ำ รักษาป่า รักษาแผ่นดิน	เพื่อรักษาไว้ซึ่งทรัพยากรธรรมชาติและสิ่งแวดล้อม	จำนวน ๑ โครงการ	๑๐,๐๐๐	๑๐,๐๐๐	๑๐,๐๐๐	จำนวน ๑ โครงการ	ทรัพยากรธรรมชาติได้รับการดูแลรักษาให้คงอยู่	สำนักปลัด

ที่	โครงการ/กิจกรรม	วัตถุประสงค์	เป้าหมาย	งบประมาณที่ได้มา			ตัวชี้วัด	ผลที่คาดว่าจะได้รับ	หน่วยงานที่รับผิดชอบ
				๒๕๖๘	๒๕๖๙	๒๕๗๐			
๑๓	โครงการอนุรักษ์พันธุกรรมพืชอันเนื่องมาจากพระราชดำริ	เพื่อส่งเสริมสนับสนุนการดำเนินงานโครงการอนุรักษ์พันธุกรรมพืชให้คงอยู่	จำนวน ๑ โครงการ	๑๐,๐๐๐	๑๐,๐๐๐	๑๐,๐๐๐	จำนวนพันธุ์ไม้	พันธุ์ไม้หายากยังคงอยู่ให้เด็กและเยาวชนได้ศึกษา	สำนักปลัด